





Legende

-  Außergrenze des Biosphärengebiets
-  Kernzonen
-  Befestigter Weg (BW)
-  Fußweg (FW)

Randwege (nicht abschließend)
 1. Fußweg Wittsteig (FW)
 2. Heiligental-Sträßchen (BW)
 3. Holderhaldeweg (BW)

200 100 0 200
 Meter 1:10.000

Kartengrundlage: TK, (c) Landesvermessungsamt B.-W., Az 2851.9-1/19

Biosphärengebiet Schwäbische Alb
 Kernzone - 19. Heiligenberg -
 Stand der Karte: 07.11.2014
 Diese Karte ist Bestandteil der Verfügung
 des Regierungspräsidiums Tübingen
 zu den Wegen in den Kernzonen
 des Biosphärengebiets Schwäbische Alb